
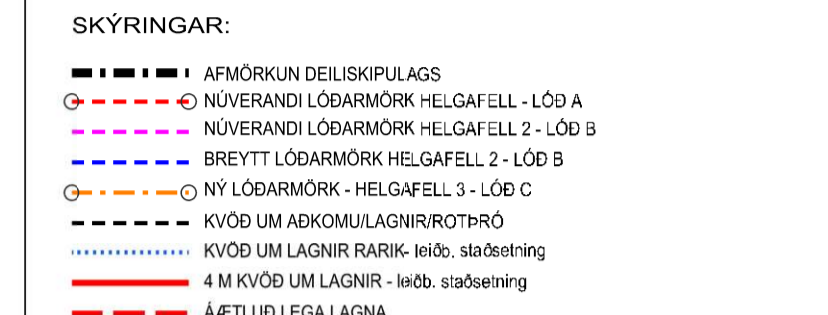


## Hluti Aðalskipulags Svab.st.hr. 2008-2020 Staðsetning skipulagssvæðis



**HITASKRÁ Í SÁÐ2016**  
**LÖÐ C**

1.	X=541715.3950	Y=584271.4267
2.	X=541759.8811	Y=584274.7814
3.	X=541797.2468	Y=584274.7475
4.	X=541797.2468	Y=584214.7475
5.	X=541770.3628	Y=584214.7475
6.	X=541759.8919	Y=584189.6577
7.	X=541751.6210	Y=584193.3528
8.	X=541746.2066	Y=584190.6546
9.	X=541677.2830	Y=584221.8000

**BYGGINGARREITUR BR-C**

10.	X=541749.0783	Y=584216.9657
11.	X=541759.8011	Y=584207.0564
12.	X=541807.5312	Y=584222.4782
13.	X=541767.5994	Y=584192.3874

**LÖÐ B og BYGGINGARREITUR BR-B**

14.	X=541810.4878	Y=584189.5942
15.	X=541828.3536	Y=584192.1879
16.	X=541830.1817	Y=584172.2957
17.	X=541812.3158	Y=584175.1060

**BYGGINGARREITUR BR-A**

18.	X=541809.3477	Y=584174.7464
19.	X=541812.5163	Y=584148.9402
20.	X=541796.6356	Y=584146.5903
21.	X=541793.4670	Y=584172.7965

**BYGGINGARREITUR BR-D**

22.	X=541791.6399	Y=584187.6799
23.	X=541799.4817	Y=584197.1694
24.	X=541799.9109	Y=584198.2669
25.	X=541801.0887	Y=584188.8377

Deiliskipulag þetta sem fengið hefur moðferð í samræmi við ákvæði 1. mgr. 41. gr. skipulagslaga nr. 123/2010 var samþykkt í

þann \_\_\_\_\_ 20 \_\_\_\_ og í \_\_\_\_\_ þann \_\_\_\_\_ 20 \_\_\_\_.

Tillagan var auglýst frá \_\_\_\_\_ 20 \_\_\_\_ með athugasemdafresti til \_\_\_\_\_ 20 \_\_\_\_.

Auglýsing um gildistöku breytingarinnar var birt í B-deld Stjórnartíðinda þann \_\_\_\_\_ 20 \_\_\_\_.

### Deiliskipulagsuppráttur

staðgreinireitur: 6601-2-00054010 Helgaf.

landnúmer: 190429 og 226337

mælikvarði: 1:1000

dagsetning: 28. feb. 2020

Tillaga að nýju deiliskipulagi vegna lóðanna Helgafell og Helgafell 2 Svalbarðsstrandarhreppi

útgáfufleni: \_\_\_\_\_

útgáfunúmer: skýring breytingar dags. breytingar \_\_\_\_\_

\_\_\_\_\_

\_\_\_\_\_

# 100 B00

Urban arkitektar ehf.

Austurstræði 18 • 101 Reykjavík • sími 517 1070 • netfang gudmundur@urban.is

Gudmundur Gunnarsson arkitekt 160751 2159  
Ragnhildur Ingólfssdóttir arkitekt 260355 4069

**Annáð**  
Gert er ráð fyrir vernd/sólfalli við hvert hús. Á sólpalli má vera helkur pottur með læsanlegu lokki. Gert er ráð fyrir gríðingum á sólpöllum til skjólmýndunar. Gríðingar á sólpöllum mega vera allt að 1,5 m. háar. Útlýsing verði á lágum staurum með skermum ljósörum. Lögð er áhersla á snryrtlegan frágang lóða. Einnig er gert ráð fyrir að litir húsa falli að umhverfi, þök verði í dökku jarðlitum og timbur tónað í víðarlitum.

**Gistieiningar**  
Gert er ráð fyrir svæði fyrir tvær hreyfanlegar gistieiningar, s.s. húsbýla/hústjöld. Hvert með rafmagnstengi og aðkomu um sameiginlegan aðkomulóða. Fylgja skal leiðbeiningum Húsnáðis- og mannvirkjastofnunar um brunavarnari á tjaldsvæðum.

Minniháttar framkvæmdir sem undanþegnar eru byggingarleyfi skv. gr. 2.3.5 í byggingarreglugerð nr. 112/2012 m.sb.  
**d. Móttöku loftnet.** Upsætning móttökudisks, allt að 1,2 m að þvermáli er óheimil.  
**f. Skjólveggar og gríðingar á lóð.** Sjá kafla, Lóð/kvaðir.  
**g. Smáhýsi á lóð.** Á lóð A og C er leyflegt að byggja eitt, allt að 15,0 m<sup>2</sup> smáhýsi til geymslu garðhalda/hjóla o.þ.h. utan byggingarreits, í a.m.k. 3 m. fjarlægð frá lóðarmörkum. Hámarks hæð húss má vera allt að 2,5 m. mælt frá yfirborði jarðvegs.  
**h. Viðbyggingar.** Viðbyggingar innan byggingarreits, allt að 40,0 m<sup>2</sup> að stærð er óheimilt að byggja.  
**i. Lítli hús á lóð.** Lítli hús á lóð innan byggingarreits, allt að 40,0 m<sup>2</sup>, er óheimilt að byggja.

**Húsakönnun**  
Ekki er til húsakönnun af svæðinu. Tvö hús eru á svæðinu og батáskyll. Ekkert þeirra er talið varðveisluvert vegna aldurs né menningar sögulegs gildis.

**Veiturkerfi - Unnið skal skv. ákv. laga og reglugerða**  
Í reglugerð um neysluvatn (536/2001) og reglugerð um varnir gegn mengun vatns (796/1999 með síðari breytingum (533/2001)) er gert grein fyrir reglum sem gilda um vatnsveitur, vatnsból og verndarsvæði umhverfis þau.

Fráveitumál verði leyst í samræmi við ákvæði laga nr. 9/2009 um uppbyggingu og rekstur fráveitna og reglugerðar um fráveitur og skólþ nr. 798/1999 og reglugerðar um meðhöndlun seyru (799/1999). Hönnun og bygging fráveitumannvirka þarf einnig að taka mið af reglugerð um mengun vatns af völdum köfnuverefnissambanda frá landbúnaði nr. 804/1999, m.s.b.

Í gildi er samþykkt um losun rotþróa á starfssvæði Heilbrigðiseftirlitis Norðurlands eystra nr. 671/2003.

**Neysluvatn - Vatnsveita - Hitaveita**  
Neysluvatn Helgafells/Helgafells er fengið úr vatnslögn við Sundlaug Svalbarðseyrar. Helgafelli er með PEH 40 vatnslögn. Ekki er hitaveita í Helgafelli en unnið er að því að koma henni á. Stækka þarf kaldvatnslögnina og verður því ný lögnt tekin samhlíða hitaveitunögn úr Bakkatúni (milli húsa nr. 21 og 23), u.þ.b 2 m. frá lóðarmörkum Bakkatúns 21. og Helgafelli. Rétt er að vekja athygli á því að ekki er búið að leggja HV og KV að þessum stað en það verður gert þegar farið verður í samta framkvæmdir í Bakkatúni. Athuga skal að þegar lagt verður úr Bakkatúni verða hita- og kaldvatnslagnir lagðar á gata tanna.  
Gert er ráð fyrir 4 m. kvöð inn á lóð Helgafells vegna lagnaleiða, staðsetningin er leiðbeinandi.

**Þjónusta**  
Vatnskustaður fyrir slökkvili er í Eyjafirði. Brunavarnar eru í höndum slökkvílids Akureyrar, [sa@eldvarnareftirlit.is](mailto:sa@eldvarnareftirlit.is).

**Rotþró (R)**  
Núverandi rotþró er sýnd á samþykktum aðaluppráttum dags. 9. okt. 2001 og er merkt á deiliskipulagsuppr. Hún er u.þ.b. 13 m. frá lóðarmörkum. Núv. rotþró verði sammytt. Ef nauðsyn þykir er leyflegt að setja nýja rotþró á lóð C. Þess skal gætt að rotþró og síubæund verði þannig fyrir komið að ekki valdi óþægindum eða skaða með lýkt eða sigvati. Rotþró af víðurkennri gerð má vera utan byggingarreits.

**Rafveita**  
Helgafelli fær rafmagnshemtaug frá spennistöð við Næri-Dálkstaði. Er það í samræmi við samþykktan aðaluppr. dags. 9. okt. 2001. Gert er ráð fyrir kvöð um lagnaleiðir og gróft Rariks á lóð A og B. (blá punktallína) Gert er ráð fyrir að rafmagnsheimtaug vegna lóðar C verði tengd lögn frá Tjarnartúni að Helgafelli með kvöð um lagnaLeið á lóð Helgafells (lóð A).

**Ljósleiðari**  
Ekki er ljósleiðari í Helgafelli en unnið er að því að koma honum á samhlíða hita- og kaldvatnslögn. Tengir hf sér m.a. um lagningu ljósleiðara.

**Fornminjar**  
Skv. fornelefsákráningu (Fornleifar í Svalbarðsstrandarhreppi, Fornleifastofnun Íslands FS279-04181, Reykjavík 2005, Sædis Gunnarsdóttir), voru skráðar álls 315 friðaðar fornleifar í hreppnum, en engar friðlystar fornleifar í Svalbarðsstrandarhreppi. Í skýrslunni eru allar minjastæðir merktir inn á loftmynd og hnattstaða þeirra tilgreind eftir GPS mælingu. Fyrirliggjandi fornleifsákráning uppþyllir ekki staða Minjastofnunar Íslands vegna deiliskipulags og því þarf fornleifsákráning á skipulagssvæðinu að fara fram á vettvangi áður en deiliskipulag verður afgreitt og friðaðar fornleifar merktar inná deiliskipulagsuppráttinn. Ef óskráðar fornleifar eru sjáanlegar innan svæðisins verður brugðst við í samræmi við 16. og 21. gr. laga um menningarminjar nr. 80/2012.

**Hverfisvernd vegna náttúrufars** – Engin hverfisvernd er á lóðum Helgafells.  
**Náttúruverndarsvæði** – Engin svæði innan deiliskipulagsins hafa vernd fríðlyst eða sett á náttúruminjaskrá og í Náttúruverndaráætlun eru ekki tilgreind nein svæði innan marka deiliskipulagsins.  
**Náttúruminjar** - Engar skráðar náttúruminjar eru á deiliskipulagssvæðinu svo vitað sé.  
**Ornefni** – engin skráð.

**Náttúruvá**  
Skv. aðalskipulagi hafa svæði undir náttúruvá ekki vernd kottlögð sérstaklega í sveitarfélaginu og er ekki talin ástæða til að afmarka sérstaklega hættusvæði vegna náttúruhamfara innan sveitarfélagsmarka.

Hvorki er talin hættá ófanflöðum né árflöðum á lóðunum í Helgafellislandi og sjávarflöðahættu ætti heldur ekki að vera þar fyrir hendu. Því er ekki talin þörf á að takmarka landnotkun á skipulagsvæðinu vegna náttúruvá.

**Umhverfismat**  
Fyrirhugaðar breytingar verða ekki framkvæmdir sem tilgreindar eru í 1. viðauka laga um umhverfismat nr. 106/2000 og mun því umhverfismat takmarkast við almenna umfjöllun um áhrif breyttrar stefnu í samræmi við kröfur í gr. 4.4.1 og 5.4.1 í skipulagsreglugerð nr. 90/2013.

**Umhverfisáhrif**  
Gróðurfar og djýralif. Gróðurfar í Svalbarðsstrandarhreppi er fjölbreyttlegt en gróður á deiliskipulagsvæðinu er að mestu graslendi og mór og ekki er vitað til þess að neinar tegundir jurta á vlistá séu á svæðinu.

Fuglalíf er í meðallagi fjölbreytt og ekki er vitað til þess að neinar fuglategundir á vlistá verpi á deiliskipulagsvæðinu. Gróður og djýralif gefur ekki tilfni til sérstakra ákvæða sbr. gr. 3.1.4 í aðalskipulagi Svalbarðsstrandarhrepps, umfram ákvæði viðeigandi laga og reglugerða.

Ekki eru fjölbreyttar vistgerðir á svæðinu en stefnt er að því að planta trjá- og runnagróðri sem mun auka líffræðilegan fjölbreytileika innan svæðisins.

Áhrif framkvæmdanna á náttúru, gróður og djýralif verða/eru staðbundin.

Tungutjörn og Svalbarðstjörn njóta sérstakrar verndar skv. 37. gr. náttúruverndarlaga sem og að vera hverfisverndaðar og falla einnig undir a. lóð 1. mgr. 61 gr.laga nr. 60/2013 um náttúruvernd. Þar eru utan skipulagssvæðis. Ný áðkoma er framhaldf af núverandi Tjarnartúni og er fjær Tungutjörn en núverandi gata er. Ekki er talið að framleggingin hafi áhrif á tjörnina. Tekið var á veginum í samþykktu deiliskipulagi lóðarbyggingar á Svalbarðseyri, birt í B-deld Stjórnartíðinda 8. sept. 2017. Ávinningurinn er bættar samgöngur að lóðinni og núverandi vögur verður ekki notaðar fyrir akandi umferð sem er til bóta fyrir umhverfið. Áhrif framkvæmdanna á landslag og ásynd verða/eru staðbundin. Ásynd svæðisins breytist að litlu leyti vegna fyrirhugaðar nýbyggingar/bilastæða en áhrifin má lágmarka með því að fella bygginguna vel að landi og að bilastæði verði með gegndræpu yfirborði.

Samfélagslag áhrif eru jákvæð þar sem um fjölgun starfa verður að ræða sem mun styrkja byggðina án tjandni umhverfisáhrifa.

**Greinargerð**  
**Aðdragandi – Tilgangur**  
Deiliskipulagið er unnið á grundvelli breytingar á aðalskipulagi Svalbarðsstrandarhrepps 2008 – 2020 sem er í vinnslu. Lýsing um breytingu á aðalskipulagi og nýtt deiliskipulag var kynnt á haustmánuðum 2019.

Í lýsingu voru kynnt áform um að breyta aðalskipulagi Svalbarðsstrandarhrepps vegna lóðanna Helgafell og Helgafell 2, en einnig að gera deiliskipulag í lóðunum, samanber bókaú 15. fundi sveitarstjórnar Svalbarðsstrandarhrepps 2018-2022, en þá samþykkti sveitarstjórnin að veita landeignum heimild til að vinna deiliskipulag fyrir uppbyggingaráform í landi Helgafells skv. 2. mgr. 38. gr. skipulagslaga nr. 123/2010.

Tilgangur breytingar aðalskipulags sem og nýs deiliskipulags er m.a. að svara auknum þörfum um þjónustu við lóða svæðisins og ferðamenn.

**Umfang fyrirhugaðar starfsemi og nýbygging**  
Á svæðinu verði starfsemi sem lýsir eins kortar velliðun- og þekkingarsetur, þ.e. hæggfara (e. slow) velliðunartengd ferðalínuasta, en einnig verði haldin námúmið tengt háttrí líðan og heilur. Gert er ráð fyrir gístaðstöðu, sem tengist starfsemiinni fyrir 12-15 manns. Gístaðstaðan verður í þremur tveggja manna hebergjum og tveimur 15 m<sup>2</sup> hreyfanlegum gistieiningum, t.d. húsbílum/hústjöldum og loftverður út í a.m.k. þrjár næstur í smán. Núverandi ákjakalur er um 40 m<sup>2</sup> að stærð fyrir allt að 15 lóðendur. Á svæðinu verði einn matsalur, gúfuþað og nuddeherbergi. Gert er ráð fyrir að nýbyggingin verði einnar hæða með möguleika á millipalli að hluta til og allt að 300 m<sup>2</sup> að stærð. Umhverfisvænar aðferðir verði hafðar að leiðarljósi við byggingu hússins og ætluin er að það falli að landslagi eins vel og leitni er. Heildarfjöldi gesta á svæðinu í einu getur verið 12 - 15 og fjöldi starfsmanna getur verið allt að þrjú.

**Staðhættir**  
Svalbarðsstrandarhreppur er í vestruhlíð Vaðlafells, sem rís með breiðum fjöllum upp frá ströndinni. Lóðirnar eru staðsettar í norðurhluta sveitarfélagsins, sem talið er gott landbúnaðarland og eru rétt norður af þéttbýlmörkum Svalbarðseyrar. Tjarnir, Svalbarðstjörn og Tunguþjórn, innan við sjávarlambinn á Svalbarðseyri setja svip sinn á svæðið og útsýnin stórkostlegt útsýni Eyjafjörðinn. Aðkomu að svæðinu er um veg sem liggur meðfram sjónum um Tjarnarná. Hann endar inn á lóð Helgafells. Deiliskipulag lóðarsvæðis, lóð 4, sem er sunnan lóðanna, var samþykkt í sveitarstjórn árið 2017.

**Tengd við aðrar skipulagsáætlanir**  
Bæði Landskipulagsstefna og Svæðiskipulag Eyjafjarðar leggja áherslu á varðveislu góðs landbúnaðarlands og varðar fyrirhuguð breyting á landnotkun þessar skipulagsáætlanir að því leyti.

**Landnotkun, stefna aðalskipulags**  
Í Aðalskipulagi Svalbarðsstr.hrepps 2008 – 2020, er svæðið skilgreint sem landbúnaðarsvæði, merkt sem L1. Starfsemin er í samræmi við núverandi landnotkun eins og hún er í Aðalskipulagi Svalbarðsstr.hrepps 2008-2020, því á Helgafellislóðinni eru tún ræktuð og hirt í heyrðlur er jafnframt er þar þjónusta tengd ferðam. Á Helgafelli 2 er skóð vinnustofa og þar er til húsa ferðaskrifstofa og salur fyrir jóga og aðra viðburði.

Eftir breytingu aðalskipulags, sem auglýst er samhlíða nýju deiliskipulagi verða lóðirnar merktar gulum hring sem nær yfir allt skipulagsvæðið og tákna verslun- og þjónustu VP.

**Tillaga að nýju deiliskipulagi Skipulagsvæðið – Núv. umhverfi og aðstæður**  
Deiliskipulagsvæðið nær yfir tvær lóðir. Lóðina Helgafell og lóðina Helgafell 2. Lóðin Helgafell 2 er séríöð inn í lóð Helgafells. Heildarstærð beggja lóða er 33.180 m<sup>2</sup> skv. skra.is. (Lóðin Helgafell er teiknuð 33.125 m<sup>2</sup> skv. loftmynd frá þjóðskrá, og er þá heildarstærð lóðanna 33.305 m<sup>2</sup>)  
**Helgafell - Lóð A** - Landnúmer: 190429 - Staðgreinireitur: 6601-2-00054010  
**Helgafell 2 - Lóð B** - Landnúmer: 226337 - Staðgreinireitur: Ekki til

**Helstu áform nýs deiliskipulags**  
Gert er ráð fyrir að lóðirnar verði þrjár, þ.e. lóðirnar A, B og C. Heildarstærð svæðis helst óbreytt.  
**Helgafell - Lóð A** - Gert er ráð fyrir staekkun húss og minnkun lóðar sem og nýrri bilgeymslu/geymslu.  
**Helgafell 2 - Lóð B** - Gert er ráð fyrir staekkun lóðar og húss.  
**Helgafell 3 - Lóð C** - Lóð C er ný lóð og er gert ráð fyrir nýbyggingu á lóðinni.

- Markmið deiliskipulags**
- Að stuðla að uppbyggingu verslunar- og þjónustusvæðis þar sem gert er ráð fyrir gistingu og velliðunarsvæði fyrir lóða svæðisins sem og ferðamenn.
  - Að ákvæða fjölda húsa og hæðir, byggingarmagn, nýtingarlutfælli, aðkomu að lóðum og fjölda bilastæða.
  - Að umhverfisvænar aðferðir verði hafðar að leiðarljósi við uppbyggingu svæðisins, þ.á.m. við nýbyggingar og breytingar á núverandi húsnæði en einnig að nýbygging falli að landslagi eins vel og unnt er.

- Skipulagskilmálar**  
**Helgafell (Lóð A – BR-A og BR-D) - Sjá einnig skilmálatöflu**
- Deiliskipulagið tekur mið af uppráttum sem samþykktir voru í byggingarnefnd 9. okt. 2001. Skilmálarinn gilda bæði fyrir núverandi hús og ef byggt verður nýtt hús.
  - Núverandi hús er einbýlishús.
  - Heimilt er að hafa gististarfsemi í húsinu.
  - Innan byggingarreits – **BR-A**, er núverandi hús tvær hæðir með tvíhalla þaki. Verði það rífið er gert ráð fyrir því að byggja megi tveggja hæða hús með tvíhalla þaki.
  - Bygging skal vera innan byggingarreits en strompur, svarir, verandir og stigar mega fara út fyrir byggingarreit.
  - Heimilt er að byggja kvisti á risþök og skal þess gætt að lengd kvists eða samanlögð lengd kvista verði aldrei meiri en 2/3 af húshlíðinni og skal fjarlægð frá gaffi eigi vera minni en 0,5 m.
  - Gluggar eru leyðfir á risþökum.
  - Innan byggingarreits – **BR-D**, er heimilt að byggja einnar hæða geymslu/bilgeymslu með tvíhalla þaki.
  - Gert er ráð fyrir að núverandi батáskyll haldi sér.

**Lóð - kvaðir**  
Gert er ráð fyrir einni aðkomu að lóðinni, sem verður aðal aðkomu allra lóða. Einnig geta gangandi og hjólandi farið um eldri aðkomu/útvistarstig sem liggur um lóð C.  
Á Helgafelli eru tún ræktuð og hirt í heyrðlur og er þar graslendi á stórum hluta svæðisins. Trjágróður er einnig í nokkrum stóðum. Lagt er til að markviss gróðursetning verði á runnum og trjáum til skjólmýndunar og fregnur umhverfisfins. Gert er ráð fyrir gríðingum umhverfis lóðina nema þar sem lóðin liggur að sjó.  
Sorp er flokkað og staðsett við húsveg og er sameiginlegt sorpi frá lóð B. Sveitarfélagið sér um sorphirðu á svæðinu. Sorpbílar og neyðarílar eiga greiðan aðgang að lóðinni um nýjan veg, Tjarnartún.  
Gert er ráð fyrir kvöð á lóðinni um aðkomu akandi, gang- og hjólandi og að lögnum að Helgafelli 2 (Lóð B).  
Gert er ráð fyrir kvöð á lóðinni um aðkomu akandi, gang- og hjólandi og um aðkomu að lögnum að lóð C.  
Á lóðinni er kvöð um staðsetningu sorps fyrir lóð B. Á lóðinni er kvöð um aðkomu að rotþró fyrir lóðir B og C.

- Helgafell 2 (Lóð B – BR B) - Sjá einnig skilmálatöflu**
- Deiliskipulagið tekur mið af uppráttum sem samþykktir voru í byggingarnefnd 7. júlí 2015. Skilmálarinn gilda bæði fyrir núverandi hús og ef byggt verður nýtt hús.
  - Núverandi hús er skráð sem vinnustofa.
  - Heimilt er að hafa gististarfsemi í húsinu.
  - Innan byggingarreits – **BR B**, er núverandi hús tvær hæðir með tvíhalla þaki og einnar hæða gróðurskála. Núverandi hús má lengja og vera tveggja hæða. Verði húsið rífið er gert ráð fyrir því að byggja megi einnar til tveggja hæða hús með tvíhalla þaki.
  - Bygging skal vera innan byggingarreits en svarir, verandir og stigar mega fara út fyrir byggingarreit.
  - Gluggar eru leyðfir á risþökum.

**Lóð - kvaðir**  
Gert er ráð fyrir einni aðkomu að lóðinni með kvöð um lóð A. Einnig geta gangandi og hjólandi farið um eldri aðkomu/útvistarstig, sem liggur um lóð C. Ekki er heimilt að girða lóðina og engin bilastæði eru á lóð, en sameiginleg bilastæði eru um lóð A. Engar sérstakar kvaðir eru á lóðinni.  
Sorp er flokkað og staðsett á lóð A.

- Helgafell 3 (Lóð C – BR - C) – nýbygging - Sjá einnig skilmálatöflu**
- Innan byggingarreits **BR – C**, er gert ráð fyrir að byggja einnar hæða lóðar-atvinnuhúsnæði/gistheimili með möguleika á millipalli.
  - Framkvæmdir vegna nýbyggingar skulu fara fram utan varptíma. Sveitarstjórn setur framkvæmdaaðilum tímamörk til þess að lágmarka áhrif framkvæmda á fuglalíf á svæðinu.

**Lóð/kvaðir**  
Gert er ráð fyrir einni aðkomu að lóðinni með kvöð um lóð A. Einnig geta gangandi og hjólandi farið um eldri aðkomu/útvistarstig. Frágangur lóðar skal vera til fyrirmyndar og gert er ráð fyrir gróðursetningu til skjólmýndunar. Ekki er heimilt að girða lóðina. Gert er ráð fyrir göðu aðgengi fyrir fatað fólk og a.m.k. einu bilastæði fyrir hreyfihamlaða. Gert er ráð fyrir kvöð á lóðinni um aðkomu gangandi og hjólandi að lóðum A og B.  
Sorp sem er flokkað er staðsett við húsveg. Sveitarfélagið sér um sorphirðu á svæðinu. Sorpbílar og neyðarílar eiga greiðan aðgang að lóðinni um nýjan veg, Tjarnartún.

**Aðkoma**  
Þar sem núverandi aðkoma að lóðunum getur verið illfar á veturna vegna snjóa er henni lokað og gert ráð fyrir nýri aðkomu að Helgafelli (Lóð A) um lóðargötuna, Tjarnartún, sem fer um nýja lóðarbyggð (lóð 4) sunnan við Helgafell. Þar sem aðeins er um eina aðkomu að ræða að Helgafelli er gert ráð fyrir ýmsum kvöðum á lóðinni vegna Helgafells 2 (Lóð B) og nýrrar lóðar C.

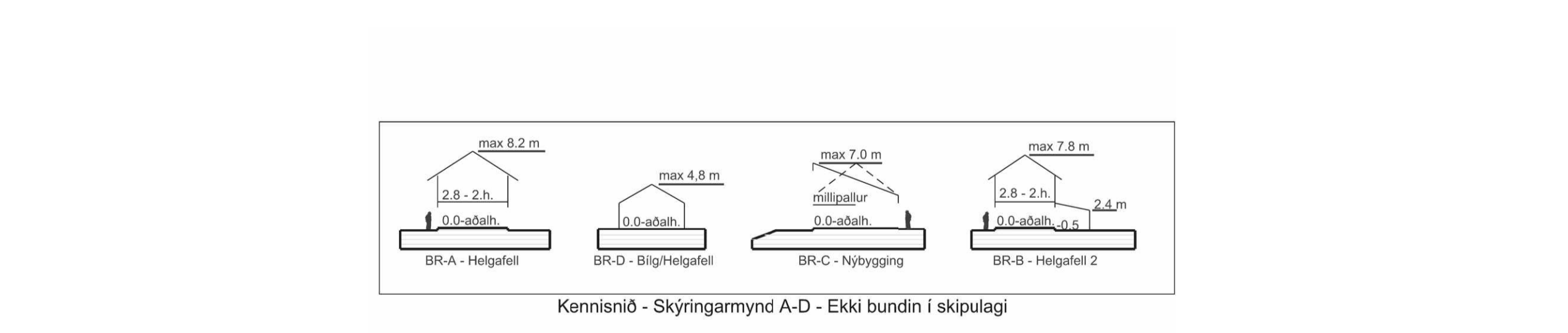
**Bilastæði**  
Krafa um fjölda bilastæða á lóð tekur mið af starfsemi svæðisins og er sýnd á deiliskipulagsupprátti. Gert er ráð fyrir að bilastæðin verði með gegndræpu yfirborði.



## DEILISKIPULAGSTILLAGA - M. 1:1000



Núverandi ástand - 2019



Nív. ástand	Heiti	Landnúmer	Nív. lóðarstærð m <sup>2</sup>	Nív. bygg. m <sup>2</sup>	Nív. NHL	Nív. hæðir	Bilastæði	Íbúðir	Nív. hárn. hæð	Þak	Athugasemdir
	Helgafell	190429	um 33.000	167,9	0,01	2H	Ekki gefið upp	1	Sjá samþ. aðaluppr.	Tvíhalla þak/kvistir	Nív. bm. skv. skrán. t. dags. 5. okt. 2001
	Helgafell 2	226337	180,0	125,4	um 0,7	1-2H	0	0	Sjá samþ. aðaluppr.	Tvíhalla þak. Núv. bm. skv. skrán. t. dags. 13. okt. 2015	

Eftir br.	Heiti	Landnúmer	Lóðarstærð m <sup>2</sup>	Heimilað bygg. m <sup>2</sup>	Heimilað NHL	Hæðir	Bilastæði	Íbúðir	Heimil hárn. hæð	Þak	Athugasemdir
Lóð A</											